



УТВЕРЖДАЮ  
Директор МАУ ФСК  
Г.В. Шумилина  
«01» июля 2020г.

**ПАСПОРТ ДОСТУПНОСТИ**  
**объекта и услуг для инвалидов и других маломобильных групп населения**  
**«Физкультурно-оздоровительный комплекс» г. Полярные Зори**

**1. Общие сведения об объекте**

- 1.1. Наименование отрасли: объект физической культуры и спорта
- 1.2. Адрес объекта: г. Полярные Зори, Мурманской области, ул. Партизан Заполярья, д.19
- 1.3. Сведения о размещении объекта:
  - отдельно стоящее двухэтажное здание, 2054 м<sup>2</sup>
  - прилегающий земельный участок 5023 м<sup>2</sup>
- 1.4. Год постройки здания 2019.
- 1.5. Дата предстоящих плановых работ - нет  
*капитальный ремонт -; реконструкция -; строительство нового здания -; иное -.*

**Сведения об организации, расположенной на объекте**

- 1.6. Название организации – Муниципальное автономное учреждение «Физкультурно-спортивный комплекс» г. Полярные Зори»  
Краткое наименование: МАУ ФСК
- 1.7. Юридический адрес организации 184230, Россия, Мурманская область, город Полярные Зори, улица Партизан Заполярья, д.19, телефон/факс /815-32/ 7-51-98;
- 1.8. Основание для пользования объектом - оперативное управление
- 1.9. Форма собственности - государственная
- 1.10. Территориальная принадлежность - муниципальная
- 1.11. Вышестоящая организация Администрация города Полярные Зори с подведомственной территорией
- 1.12. Адрес вышестоящей организации, координаты для связи: 184230, Россия, Мурманская область г.Полярные Зори, улица Сивко, д.1, e-mail: polzori@pz-city.ru

**2. Характеристика деятельности организации на объекте**  
*(краткая характеристика предоставляемых услуг)*

- 2.1. Вид (или тип) объекта - учреждение физической культуры и спорта
- 2.2. Виды оказываемых услуг – физкультурно-оздоровительная деятельность
- 2.3. Форма оказания услуг - на объекте
- 2.4. Категории обслуживаемого населения по возрасту – взрослые, дети, организации
- 2.5. Категории обслуживаемых инвалидов: (К, О-н, О-в, С-п, С-ч, Г-п, Г-ч, У) – К, О-н
- 2.6. Участие в исполнении ИПРА инвалида / ребенка-инвалида – нет
- 2.7. Пропускная способность- 154 человека, в том числе 6 МГН (2 человека группы М4 и 4 человека группы М3)

**3. Состояние доступности объекта и услуг**

**3.1. Путь следования к объекту пассажирским транспортом:**

- такси – до ул. Партизан Заполярья д.19 ; - автобусом №122 до остановки ул. Строителей д.2,
- автобусом №127 до остановки район пересечения ул. Партизан Заполярья и ул. Ломоносова.

Наличие адаптированного пассажирского транспорта к объекту - отсутствует

Наличие специального транспортного обслуживания (социальное такси) - имеется

Необходимые организационные решения – **установить кнопку вызова персонала для инвалидов на центральном входе в здание.**

**3.2. Путь к объекту от ближайшей остановки пассажирского транспорта:**

3.2.1 Расстояние до объекта от остановки транспорта – **560 м**

3.2.2 Время движения (пешком)– **7мин**

3.2.3 Наличие выделенного от проезжей части пешеходного пути - **да**

3.2.4 Перекрестки: - **да**

3.2.5 Информация на пути следования к объекту: -**визуальная**

3.2.6 Перепады высоты на пути: - **есть(имеется до 25 гр.)**

3.2.7 Обеспечена индивидуальная мобильность инвалидам- **да,**

3.2.8 Организовано сопровождение на пути движения инвалидам-**нет.**

Необходимы организационные решения: **Организация системы вызова персонала для инвалидов.**

<sup>1</sup>*К - передвигающиеся на коляске; О - нарушения опорно-двигательного аппарата, в т.ч.: О-п - поражение нижних конечностей; О-в - поражение верхних конечностей; С-п - полное нарушение зрения (слепота); С-ч - частичное нарушение зрения; Г-п – полное нарушение слуха (глухота); Г-ч - частичное нарушение – слуха; У – нарушения умственного развития*



### 3.3. Организация доступности объекта и услуг для инвалидов – форма обслуживания

Категория инвалидов	Форма обслуживания - способ предоставления услуг инвалидам – (отметить выбранный способ знаком плюс <sup>+</sup> )				
	На объекте – по варианту:		На дому	Дистанционно	Не организовано
	«А»*	«Б»**			
К (передвигающиеся на креслах-колясках)	+	-	-	-	-
О-н (поражение нижних конечностей)	+	-	-	-	-
О-в (поражение верхних конечностей)	-	-	-	-	-
С-п (полное нарушение зрения – слепота)	-	-	-	-	-
С-ч (частичное нарушение зрения)	-	-	-	-	-
Г-п (полное нарушение слуха – глухота)	-	-	-	-	-
Г-ч (частичное нарушение слуха)	-	-	-	-	-
У (нарушения умственного развития)	-	-	-	-	-
<b>Все категории инвалидов***</b>					

\* - вариант «А» - универсальный проект - доступность для инвалидов любого места в здании, а именно – общих путей движения и мест обслуживания – не менее 5% общего числа таких мест, предназначенных для обслуживания (но не менее одного)

\*\* - вариант «Б» - разумное приспособление - при невозможности доступного оборудования всего здания выделение в уровне входа специальных помещений, зон или блоков, приспособленных для обслуживания инвалидов, с обеспечением всех видов услуг, имеющихся в данном здании

\*\*\* - заполняется только в случае, если способ единый для всех категорий

**Примечание:** если для какой-то категории МГН организовано несколько форм обслуживания, то все они отмечаются в соответствующих графах знаком плюс (+)

### 3.4. Доступность структурно-функциональных зон объекта на «01» июля 2020г.\*

№ п/п	Основные структурно-функциональные зоны**	Состояние доступности, в том числе для основных категорий инвалидов***							
		К	О-н	О-в	С-п	С-ч	Г-п	Г-ч	У
1	Территория, прилегающая к зданию (участок)	ДП	ДП	-	-	-	-	-	-
2	Вход (входы) в здание	ДП	ДП	-	-	-	-	-	-
3	Путь (пути) движения внутри здания (в т.ч. пути эвакуации)	ДП	ДП	-	-	-	-	-	-
4	Зона целевого назначения (целевого посещения объекта)	ДП	ДП	-	-	-	-	-	-
5	Санитарно-гигиенические помещения	ДП	ДП	-	-	-	-	-	-
6	Система информации и связи (на всех зонах)	ДП	ДП	-	-	-	-	-	-
7	Пути движения к объекту (от остановки транспорта)	ДП	ДП	-	-	-	-	-	-
Отсутствует и не закреплена за объектом									

\* - указывается дата обследования, соответствующая приложению 1к Паспорту доступности «Результаты обследования на предмет доступности объекта и услуг для инвалидов и других МГН»; при повторном обследовании делается **Вкладыш** к Паспорту доступности и указывается дата повторной оценки по настоящему пункту

\*\* - если зона отсутствует или не закреплена за организацией, расположенной на объекте, в соответствующей строке делается отметка (запись) об этом

\*\*\* - указывается по каждой зоне доступность ее для каждой из 8 категорий инвалидов и других МГН:

- ДП- доступно полностью (барьеры отсутствуют, требования нормативно-технических документов выполнены);
- ДУ-им - доступно условно с обеспечением индивидуальной мобильности техническими решениями (отклонения от нормативно-технических документов согласованы с представителем общественного объединения инвалидов);
- ДУ-пп - доступно условно с помощью персонала (согласовано с общественным объединением инвалидов);



- **ВНД** – временно недоступно (имеются существенные барьеры, на момент обследования не устранены)

### 3.5. Состояние доступности объекта и услуг (итоговое заключение) на «01» июля 2020г.\*

Категория инвалидов	К	О-н	О-в	С-п	С-ч	Г-п	Г-ч	У	Все категории**
Состояние доступности на момент обследования***	ДП	ДП	-	-	-	-	-	-	-

\* - аналогично пункту 3.4 (см.)

\*\* - заполняется только в случае, если по всем категориям единая оценка

\*\*\* - в этой строке указывается решение о состоянии доступности объекта и предоставляемых услуг для соответствующих категорий инвалидов: **ДП** - доступно полностью; **ДЧ** – доступно частично; **ДУ-им** - доступно условно с обеспечением индивидуальной мобильности; **ДУ-пп** - доступно условно с помощью персонала на объекте; **ДУ-дом** – доступно условно с предоставлением услуг на дому (ином месте пребывания инвалида); **ДУ-дистант** – доступно условно с предоставлением услуг дистанционно; **ВНД** – временно недоступно

**Примечание:** Информация о состоянии доступности объекта и услуг на момент обследования отражается на сайте организации на карте доступности «Жить вместе»

### 3.6. Объект является приоритетным (да, нет) - **нет**

### 3.7. Дата размещения (актуализации) информации на сайте и карте доступности \_\_\_\_\_

## 4. Управленческое решение

(по обеспечению доступности объектов и услуг)

**4.1. Работы по обеспечению доступности объекта и предоставляемых услуг выполнены в соответствии с проектной документацией, получившей положительное заключение государственной экспертизы, с обеспечением доступности шести человек МГН (2 человека группы М4, 4 человека группы М3)**

### 4.2. Для принятия решения о выполнении работ на объекте требуется:

- работы по обеспечению доступности объекта и предоставляемых услуг выполнены в соответствии с проектной документацией, получившей положительное заключение государственной экспертизы, с обеспечением доступности шести человек МГН (2 человека группы М4, 4 человека группы М3)

**4.3. Работы, требующие обязательного согласования с представителем общественного объединения инвалидов:**

Согласованы без замечаний	Дата « <u>01</u> » <u>июля</u> 20 <u>20</u> г.
Согласованы с замечаниями и предложениями (прилагаются к «дорожной карте» объекта)	Дата « ____ » _____ 20 ____ г.
Замечания устранены	Дата « ____ » _____ 20 ____ г.
Не согласованы. Необходимо согласовать до	Дата « ____ » _____ 20 ____ г.

**5. Особые отметки**

**Информация о доступности объекта и предоставляемых услуг размещена на:**

- Сайте организации <http://fscpz.ru/>
- Карте доступности <https://zhit-vmeste.ru/>

**ПРИЛОЖЕНИЯ к Паспорту доступности объекта и услуг:**

1. Результаты обследования на предмет доступности объекта и услуг от 01 июля 2020 г.
2. Маршрут (схема) движения инвалидов и др. МГН на объекте
3. Фотографии (структурно-функциональных зон и элементов объекта)
4. Материалы уполномоченных организаций по осуществлению контроля и надзора

\_\_\_\_\_  
*Наименование документа и выдавшей его организации, дата*


5. Материалы (заключения) иных организаций по вопросам доступности объекта и услуг

\_\_\_\_\_  
*(сертификаты системы добровольной сертификации, документы общественного контроля и проч.)*

6. Другое \_\_\_\_\_


\_\_\_\_\_  
*(например, Вкладыш в Паспорт доступности – при повторном обследовании, в т.ч. контрольном)*


**Комиссия, проводившая обследование и составление Паспорта доступности**

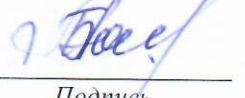
Председатель  Шумилина Г.В. директор МАУ ФСК г. Полярные Зори  
*Подпись* *ФИО, должность*

Члены комиссии:

 Демченко Ю.В. главный инженер МАУ ФСК  
*Подпись* *ФИО, должность*

 Сиротенко Ю.П. начальник ОАиГ г. Полярные Зори (по согласованию)  
*Подпись* *ФИО, должность*

 Терешкова Е.В. инженер МКУ УГХ (по согласованию)  
*Подпись* *ФИО, должность*

 Батенкова М.А. руководитель Общероссийской общественной организации «Всероссийское общество инвалидов» г. Кандалакша  
*Подпись* *ФИО, должность*





**Результаты обследования на предмет доступности объекта и услуг для инвалидов и других маломобильных групп населения**

п/п	Структурно-функциональные зоны и элементы	Состояние доступности соответствующей зоны	
		на момент обследо-вания	
1.	<b>Территория, прилегающая к зданию</b> - Вход (входы) на территорию - Путь (пути) движения на территории	К - ДП О-н - ДП	
2.	<b>Вход в здание</b> - Пандус (наружный) - Дверь (входная) - Тамбур	К - ДП О-н - ДП	
3.	<b>Пути движения внутри здания</b> - Коридор (вестибюль, зона ожидания) - Лестница (внутри здания) - Пандус (внутри здания-переносной) - Дверь	К - ДП О-н - ДП	
4.	<b>Зоны целевого назначения здания</b> - Зальная форма обслуживания - Кабинетная форма обслуживания	К - ДП О-н - ДП	
5.	<b>Санитарно-гигиенические помещения</b> - Туалетная комната	К - ДП О-н - ДП	

<p>- комплексность</p> <p>- единообразие и непрерывность</p> <p>- оповещение о чрезвычайных ситуациях</p> <p>Сайт организации</p>	<p>О-н- ДП</p>
<p>7. Пути движения к объекту от остановки</p>	<p>К - ДП</p> <p>О-н- ДП</p>

**СОГЛАСОВАНО**

Представитель общественного объединения инвалидов

*М.А. Волынец*  
 ( *М.А. Волынец* )  
 Название организации

Фамилия, Имя, Отчество

Координаты для связи

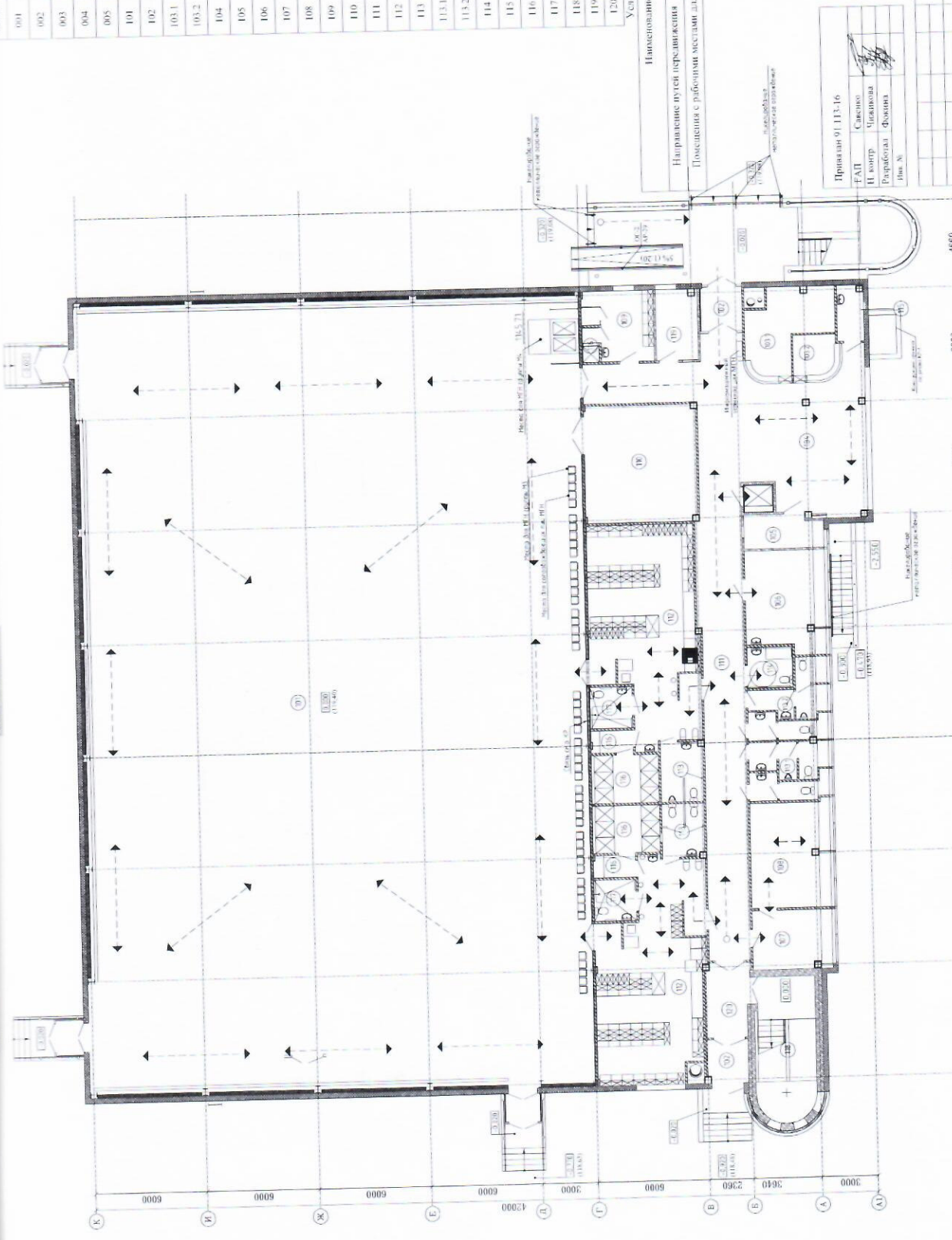
Дата согласования « 20 » г.

Согласовано без замечаний / с замечаниями (ненужное зачеркнуть)

Замечания и предложения со стороны представителя ООИ\*\*\*:

*замечаний нет.*

\*\*\* - может быть приложено в виде Акта согласования или Акта разногласий



№ п/п	Наименование	Площадь	Единица измерения
001	Итого метраж	60,46	Д
002	Электропроводка	19,73	Д
003	Тепловой узел	24,64	Д
004	Волокнистый узел	19,37	Д
005	Тех.коридор	14,87	Д
101	Универсальный спортивный зал	1145,71	Д
102	Внутренние лестницы	10,11	Д
103.1	Гардеробная верх. одежда для занимающихся	16,36	Д
103.2	Гардеробная верх. одежда для зрителей	5,65	Д
104	Вестибюль	47,82	Д
105	Касса	6,43	Д
106	Металлический кабинет	18,79	Д
107	Премия	11,34	Д
108	Кабинет директора	20,45	Д
109	Комната тренера и инструкторов	12,56	Д
110	Иницииария	37,29	В-4
111	Коридор	88,75	Д
112	Реставрационная	121,44	Д
113	Санузел	13,54	Д
113.1	Санузел для инвалидов	10,98	Д
113.2	Санузел для работников	11,22	Д
114	Сан. узел для МП	5,39	Д
115	Помещение уборочного инвентаря	4,13	В-4
116	Душевые/Прелурии	25,55	Д
117	Душевая с санузлом для МП	9,94	Д
118	Лестничная клетка	24,08	Д
119	Комната охраны	8,27	Д
120	Вестибюль	9,29	Д

Наименование	Обозначения
Условные обозначения	
Паннонавание	
Направление путей передвижения	
Помещения с рабочими местами для инвалидов	

Привлечены 91,113-16	
Г.А.П.	Савченко
И.в.контр.	Чижикова
Разработал	Фокина
Дата №	

91.86-13-ОДН-11			
Изм.	Кол. изм.	Испол.	Дата
И.И.	Савченко		
И.А.И.	Чижикова		
Проверил	Савченко		
Разработал	Фокина		

Самарская область - Волжский район, г. Волжский, ул. Бурлаков 4а.

«Проектирование и строительство функционального комплекса объектов для размещения в г. Волжский»

Итого на объекте 01001 Система визуальной навигации комплексной при поддержке ООО «Роснефтегаз»

Архитектурно-планировочное решение выполнено в соответствии с требованиями Технического задания на проектирование, утвержденного Заказчиком. Проект разработан в соответствии с действующими нормами проектирования. Проект не подлежит государственной регистрации. Проект разработан в соответствии с требованиями Технического задания на проектирование. Проект разработан в соответствии с требованиями Технического задания на проектирование.





Идентификация	Наименование	Площадь, кв. м	Количество
001	Воздуховод	60.46	Д
002	Экстренный выход	19.73	Д
003	Тепловая зона	24.64	Д
004	Водомерный узел	19.37	
005	Тех. коридор	14.87	
101	Универсальный спортивный зал	1145.73	
102	Внутреннее освещение	10.11	
103.1	Параллельная верх. одежда для зимних месяцев	16.36	
103.2	Параллельная верх. одежда для лета	5.65	
104	Вестибюль	47.82	
105	Касса	6.43	
106	Медикал кабинет	18.79	
107	Приемная	11.34	
108	Кабинет директора	20.45	
109	Комната тренера и инструкторов	12.56	
110	Ивановская	37.29	В-4
111	Коридор	88.75	
112	Раздевальня	121.44	
113	Санузел	13.54	
113.1	Санузел для тренера	10.98	
113.2	Санузел для работников	11.22	
114	Сан. узел для МПН	5.39	
115	Помещение уборочного персонала	4.13	В-4
116	Душевые/Презувальное	25.55	
117	Душевая с сан. узлом для МПН	9.94	
118	Лестничная клетка	24.05	
119	Комната охраны	8.27	
120	Вестибюль	9.20	

Условные обозначения

Наименование

Направление течения перепада

Обозначения

Примечание: Эвакуация остальных категорий инвалидов и других маломобильных групп населения осуществляется в соответствии с общим планом эвакуации

Примечание: Эвакуация остальных категорий инвалидов и других маломобильных групп населения осуществляется в соответствии с общим планом эвакуации

И.П.И.	С.И.И.	И.И.И.	И.И.И.	И.И.И.
Савенко	Савенко	Савенко	Савенко	Савенко
Иванов	Иванов	Иванов	Иванов	Иванов
Петров	Петров	Петров	Петров	Петров
Сидоров	Сидоров	Сидоров	Сидоров	Сидоров

Имя	Фамилия	Лист	Лист	Лист	Лист
Савенко	Савенко	Савенко	Савенко	Савенко	Савенко
Иванов	Иванов	Иванов	Иванов	Иванов	Иванов
Петров	Петров	Петров	Петров	Петров	Петров
Сидоров	Сидоров	Сидоров	Сидоров	Сидоров	Сидоров

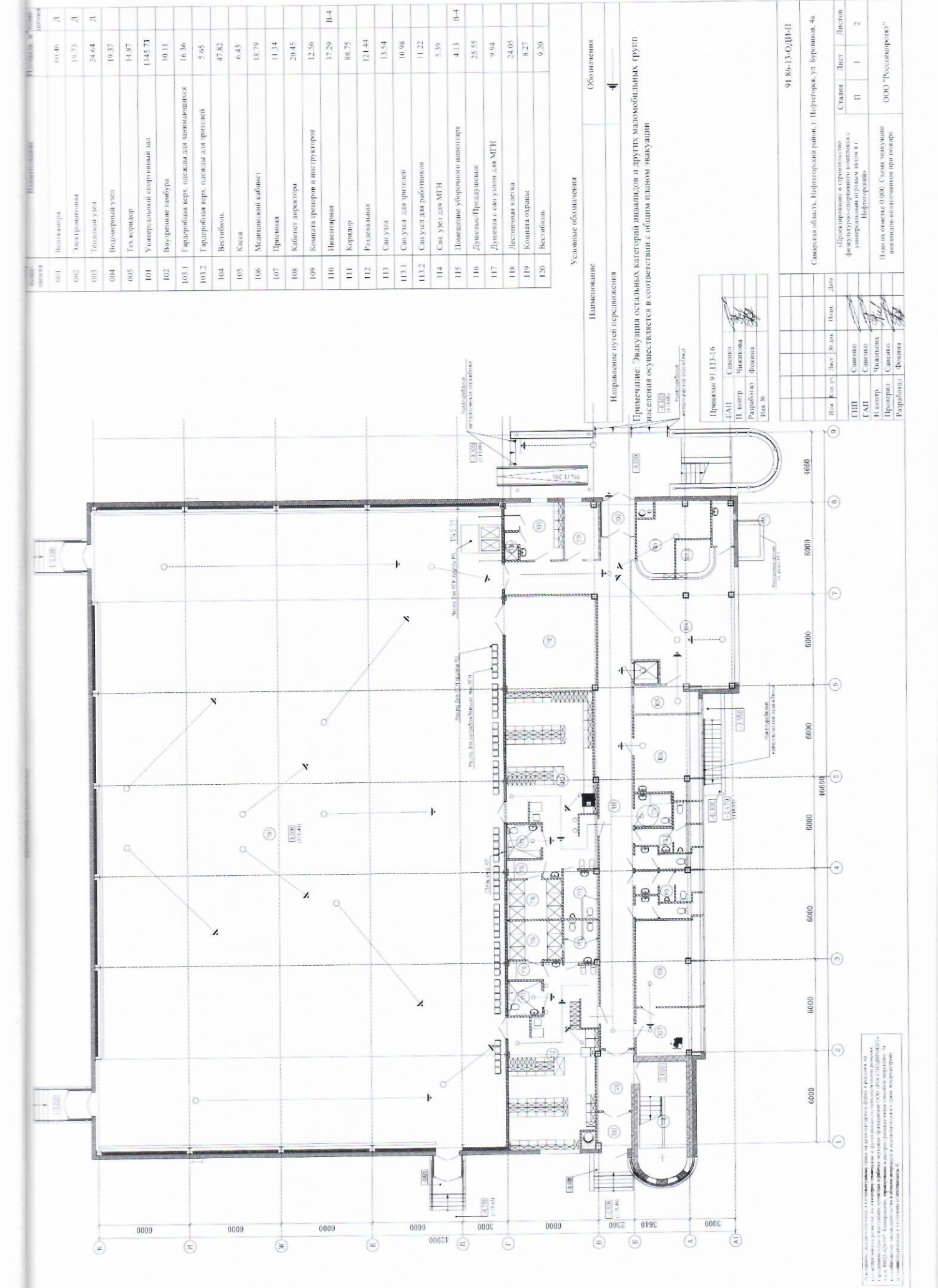
91.86-13-02-11

Сморгонская область, Петригорский район, г. Петригорск, ул. Бурлаков, 4а

«Проектирование и строительство физкультурно-спортивного комплекса с универсальным спортивным залом и г. Петригорск»

План на объекте 0.000. Система эвакуации инвалидов колесных при пожаре

ООО «Росспецстрой»

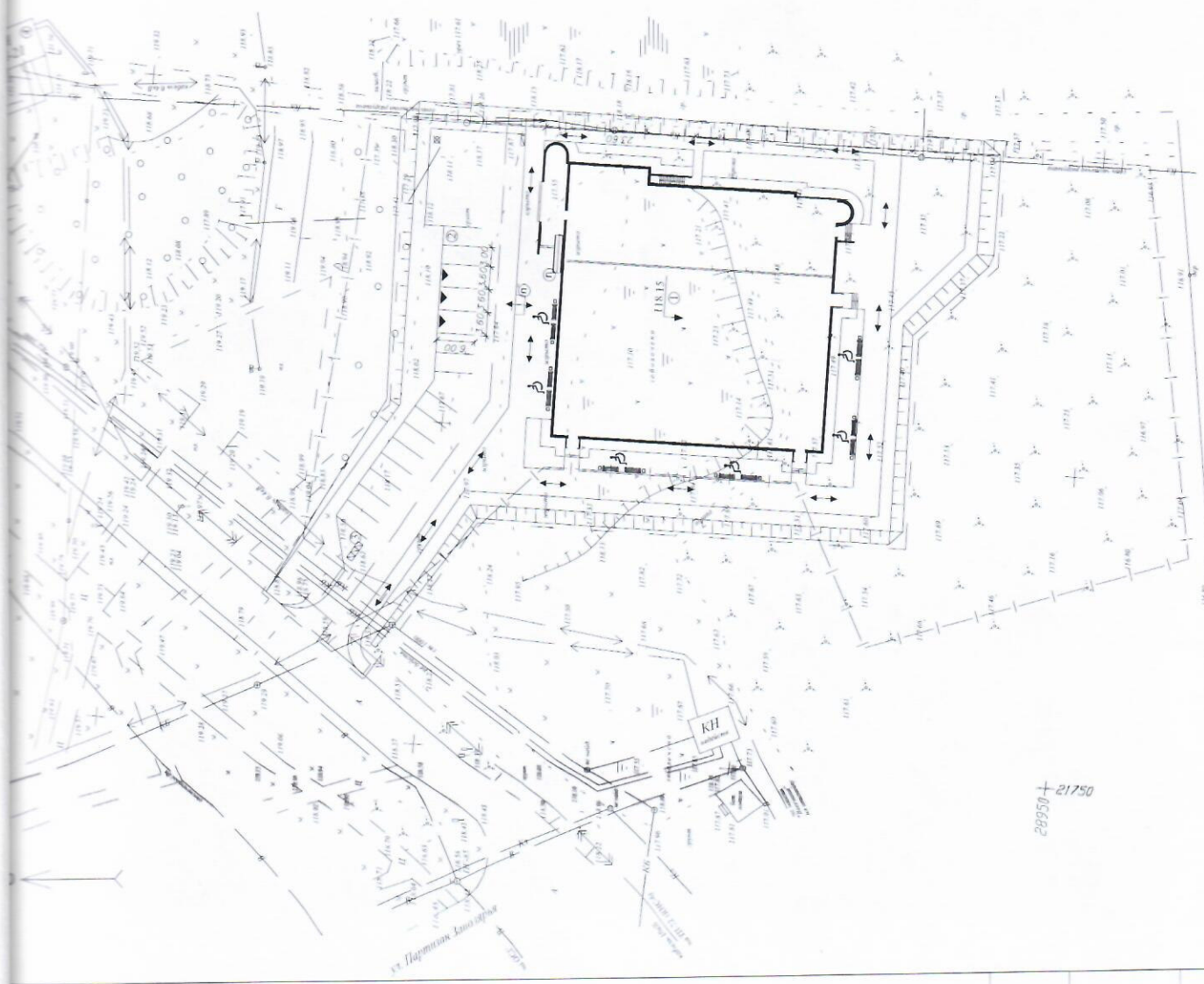


Имя, № докум. Подпись, дата

И.И.И. С.И.И. И.И.И. И.И.И. И.И.И.







29950  
+21750

№ п/п	Наименование в обосновании	Сроки				Итого
		начало	конец	дней	часов	
1	Бюджетное финансирование работ по проектированию	18.09.50	18.09.50			21980 38 21980 38
2	Средства предприятия					
3	Платежи за эксплуатацию					

**Проектируемые здания и сооружения**

**Существующие здания и сооружения**

Наименование	Обозначения
Проектируемое здание	□
Граница объекта территории	— — — — —
Граница благоустройства	— — — — —
Полосу для маломобильных групп населения	▬
Дождерезчик	▬
Вырубка дерева	+
Маршруты движения инвалидов	↔
Места для стоянок автомобилей инвалидов	↺
Места ожидания (отдыха) инвалидов-колясочников	⊕
Расположение пандусов на тротуарных дорожках	Ⓟ


**Условные обозначения**

Авторское, исключительное и интеллектуальное право на архитектурную форму и решения, на конструктивные решения, на инженерно-технические и функционально-технологические решения, представленные в настоящих проектах и рабочих чертежах принадлежит ООО «РОС СПЕЦПРОЕКТ», тел. 833822-426397. Копирование, тиражирование и распространение иным способом запрещено. За несоблюдение законодательства в области авторского и исключительного права предусмотрена административная и уголовная ответственность. ©

91 113-16-ОДН-11			
Муранская область, г. Пограние Зари			
Имя	Кол. экз.	Лист	№ док.
ГПП	Савенко	Савенко	Поля
ГАП	Савенко	Савенко	Дала
Проектировщик	Савенко	Савенко	Савенко
Работодатель	Фокина	Савенко	Савенко
Муранская область, г. Пограние Зари		Страница	Листов
Объект: офисно-торгово-развлекательный комплекс в городе Пограние Зари Муранской области.		П	1
Сфера: проектирование инженерных систем на проектной территории.		ООО «Росспецпроект»	1
М.П. 109			



Фотофиксация путей перемещения маломобильных групп населения















Приложение  
к Паспорту доступности объекта и услуг № 18  
Дата формирования "01"июля 2020 г.

**Муниципальное автономное учреждение «Физкультурно-спортивный комплекс»**  
**г. Полярные Зори**  
**184230, Мурманская область, г. Полярные Зори, ул. Партизан Заполярья, д. 19**

1. Расположение объекта: **городская местность**
2. Прилегающая территория к объекту находится в распоряжении организации: **да.**
3. Внутри объекта есть выделенное место для собаки-проводника: **нет**
4. Не далее 50 м от входа на объекте имеется стоянка (парковка) для автотранспорта: **да**  
Имеется выделенное и оборудованное место для автотранспорта инвалидов: **да**
5. В населенном пункте, где расположен объект, имеется общественный транспорт: **да**
6. Описание маршрутов следования общественного транспорта вблизи объекта до ближайшей остановки (номера маршрутов, названия остановок):  
\_автобус №122 из г. Полярные Зори, н. п. Африканда – до остановки ул. Строителей, д.2;  
автобус № 127 до остановки район пересечения улиц Партизан Заполярья и улицы Ломоносова
7. Описание маршрута следования от места ближайшей остановки общественного транспорта до объекта:  
\_Расстояние до объекта от остановки транспорта - 560 м
8. На объекте организации есть работник, владеющий навыками сурдоперевода: **нет**
9. На объекте организации полностью оборудована входная группа (для всех категорий инвалидов в соответствии с нормативными требованиями): **да**
10. На объекте организации имеется полностью оборудованный туалет для инвалидов (в соответствии с нормативными требованиями): **да**
11. Объект используется в качестве избирательного участка в период выборов и референдумов: **нет**